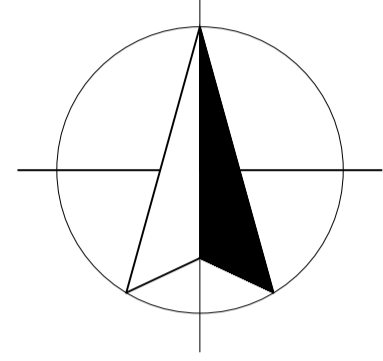


# RYSUNEK MIEJSCOWEGO PLANU ZAGOSPODAROWANIA PRZESTRZENNEGO GMINY DZIAŁDOWO W OBRĘBIE GEODEZYJNYM KOMORNIKI SKALA 1:1000

ZAŁĄCZNIK NR 1

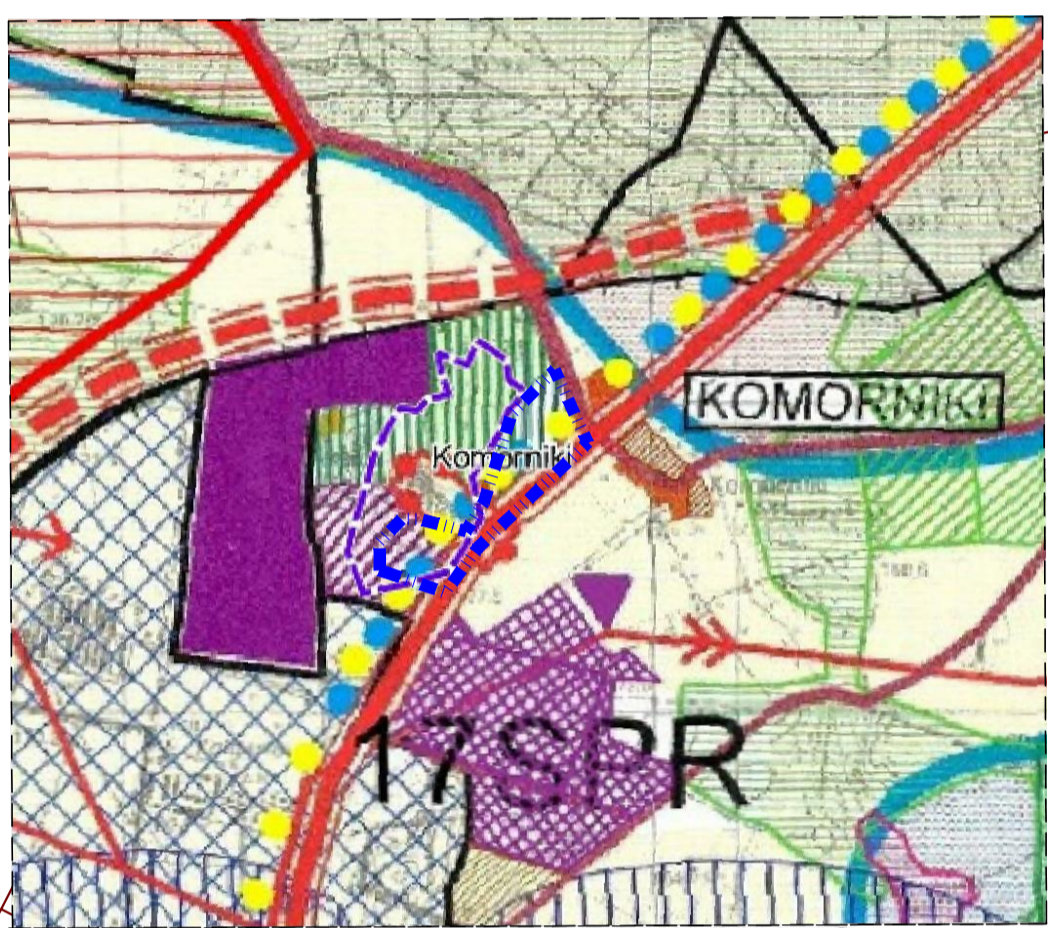
DO UCHWAŁY NR .....  
RADY GMINY DZIAŁDOWO  
Z DNIA ..... R.



0 100 200 (m)

WYRYS ZE STUDIUM  
LEGENDA:

GRANICA PLANU



III. KIERUNKI ROZWOJU PRZESTRZENNEGO

1	SNW	STREFA O NAJWYŻSZYM REZIMIE
2-4	SW	STREFA O WYSOKIM REZIMIE
5-7	SU	STREFA O UMIARKOWANYM REZIMIE
8-12	SUR	STREFA O UMIARKOWANYM ROZWOJU Z ENKLAWAMI ROZWOJU OSIEDLICTWA
13-20	SPR	STREFA POTENCJALNEGO ROZWOJU

TERENY, DLA KTÓRYCH NALEŻY DOPASOWAĆ MIEJSCOWE PLANY ZAGOSPODAROWANIA PRZESTRZENNEGO

**Tereny zabudowy mieszkaino-usługowej**

- ISTNIEJĄCE
- POSTULOWANY RODZIOU
- KIERUNEK EKSPANSJI ZABUDOWY MIEJSKIEJ

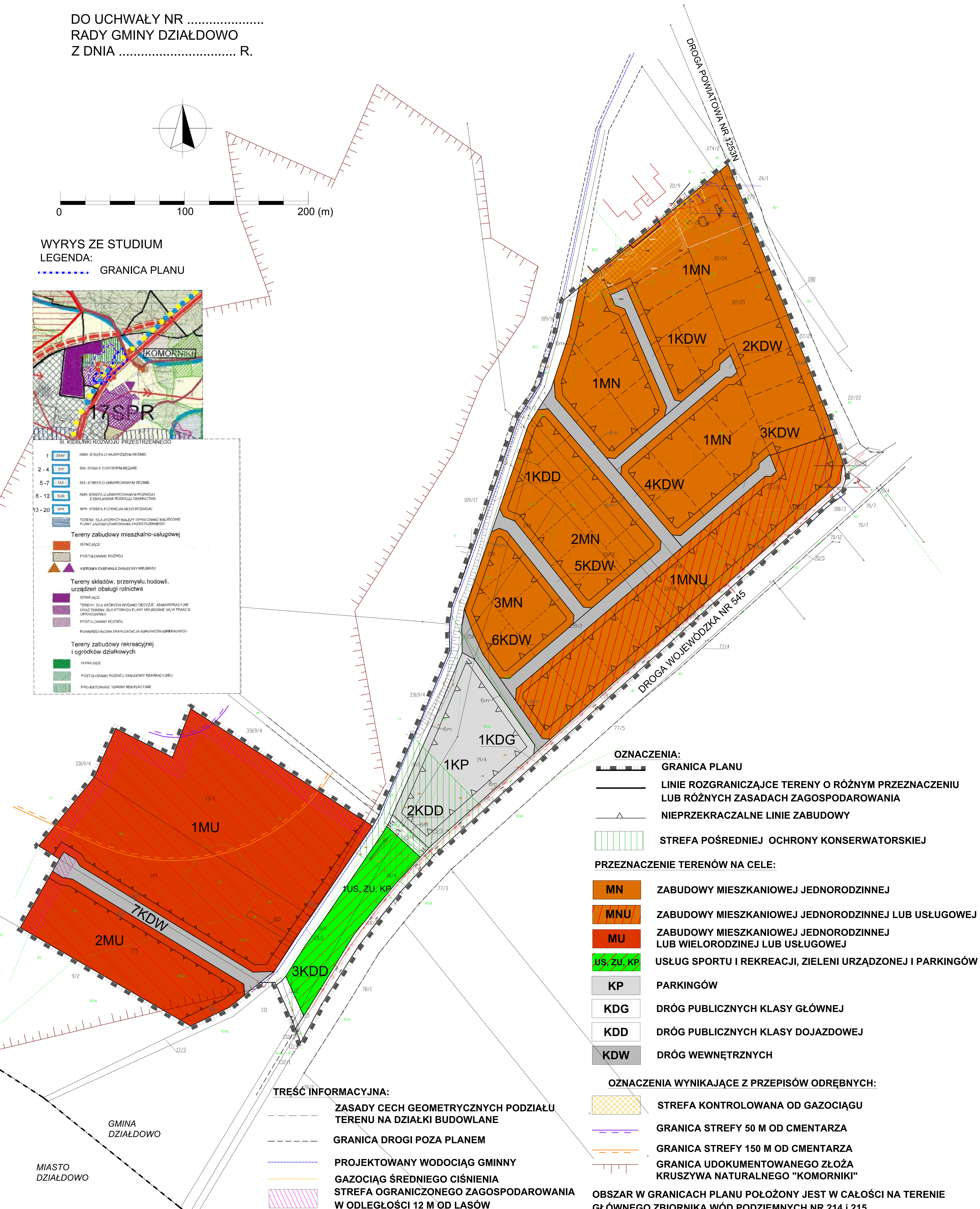
**Tereny składów, przemysłu, hodowli, urządzeń obsługi rolnictwa**

- ISTNIEJĄCE
- TERENY, DLA KTÓRYCH WYDANO DECYZJE ADMINISTRACYJNE ORAZ TERENY, DLA KTÓRYCH PLANY MIEJSCOWE SĄ W TRAKCIE OPRACOWANIA
- POSTULOWANY RODZIOU

**Tereny zabudowy rekreacyjnej i ogródków działkowych**

- ISTNIEJĄCE
- POSTULOWANY RODZIOU ZABUDOWY REKREACYJNEJ
- PROJEKTOWANE TERENY REKREACYJNE

**POWIERZCHYNIA EKSPLOATACJA SUROWCÓW MINERALNYCH**



**OZNACZENIA:**

- GRANICA PLANU
- LINIE ROZGRANICZAJĄCE TERENY O RÓŻNYM PRZEZNACZENIU LUB RÓŻNYCH ZASADACH ZAGOSPODAROWANIA
- NIEPRZEKRACZALNE LINIE ZABUDOWY
- STREFA POŚREDNIEJ OCHRONY KONSERWATORSKIEJ

**PRZEZNACZENIE TERENÓW NA CELE:**

- MN** ZABUDOWY MIESZKANIOWEJ JEDNORODZINNEJ
- MNU** ZABUDOWY MIESZKANIOWEJ JEDNORODZINNEJ LUB USŁUGOWEJ
- MU** ZABUDOWY MIESZKANIOWEJ JEDNORODZINNEJ LUB WIELORODZINNEJ LUB USŁUGOWEJ
- US, ZU, KP** USŁUG SPORTU I REKREACJI, ZIELENI URZĄDZONEJ I PARKINGÓW
- KP** PARKINGÓW
- KDG** DRÓG PUBLICZNYCH KLASY GŁÓWNEJ
- KDD** DRÓG PUBLICZNYCH KLASY DOJAZDOWEJ
- KDW** DRÓG WEWNĘTRZNYCH

**OZNACZENIA WYNIKAJĄCE Z PRZEPISÓW ODRĘBNYCH:**

- STREFA KONTROLOWANA OD GAZOCIĄGU
- GRANICA STREFY 50 M OD CMENTARZA
- GRANICA STREFY 150 M OD CMENTARZA
- GRANICA UDOKUMENTOWANEGO ZŁOŻA KRUSZYWA NATURALNEGO "KOMORNIKI"

**OBSZAR W GRANICACH PLANU POŁOŻONY JEST W CAŁOŚCI NA TERENIE GŁÓWNEGO ZBIORNIKA WÓD PODZIEMNYCH NR 214 I 215**

**TREŚĆ INFORMACYJNA:**

- ZASADY CECH GEOMETRYCZNYCH PODZIAŁU TERENU NA DZIAŁKI BUDOWLANE
- GRANICA DROGI POZA PLANEM
- PROJEKTOWANY WODOCIĄG GMINNY
- GAZOCIĄG ŚREDNIEGO CIŚNIENIA
- STREFA OGRANICZONEGO ZAGOSPODAROWANIA W ODLEGŁOŚCI 12 M OD LASÓW

GMINA  
DZIAŁDOWO

MIASTO  
DZIAŁDOWO