

RYSUNEK MIEJSCOWEGO PLANU ZAGOSPODAROWANIA PRZESTRZENNEGO GMINY DZIAŁDOWO W OBRĘBIE GEODEZYJNYM KOMORNIKI

SKALA 1:2000

Oznaczenia:

- Granica planu
- Linie rozgraniczające tereny o różnym przeznaczeniu lub różnych zasadach zagospodarowania
- △ Nieprzekraczalne linie zabudowy
- wymiarowanie określone w metrach

Przeznaczenie terenów na cele:

- ML** zabudowy letniskowej lub rekreacji indywidualnej
- PEF** elektrowni słonecznych
- L** lasu
- ZN** zielni naturalnej
- I** zabudowy infrastruktury technicznej
- KR** dróg wewnętrznych

Oznaczenia i informacje wynikające z przepisów odrębnych:


Obszar znajdujący się w granicach załącznika położony jest w zasięgu Głównego Zbiornika Wód Podziemnych nr 214 "Działdowo" i nr 215 "Subniecka Warszawska"

Treść informacyjna:

- Proponowany podział na działki budowlane
- 110 kV** Linia elektroenergetyczna wysokiego napięcia WN 110 kV
- Pas funkcyjny linii elektroenergetycznej wysokiego napięcia WN 110 kV

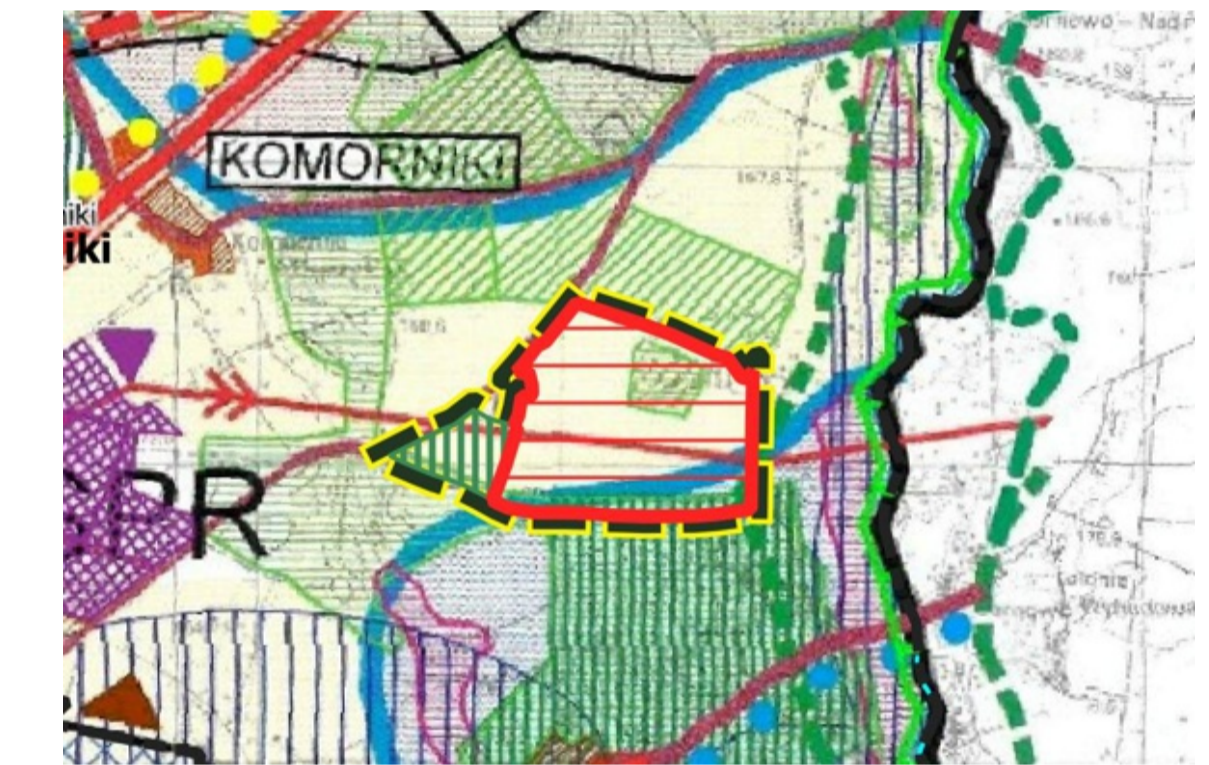
ZAŁĄCZNIK NR 1

DO UCHWAŁY NR
RADY GMINY DZIAŁDOWO
Z DNIA



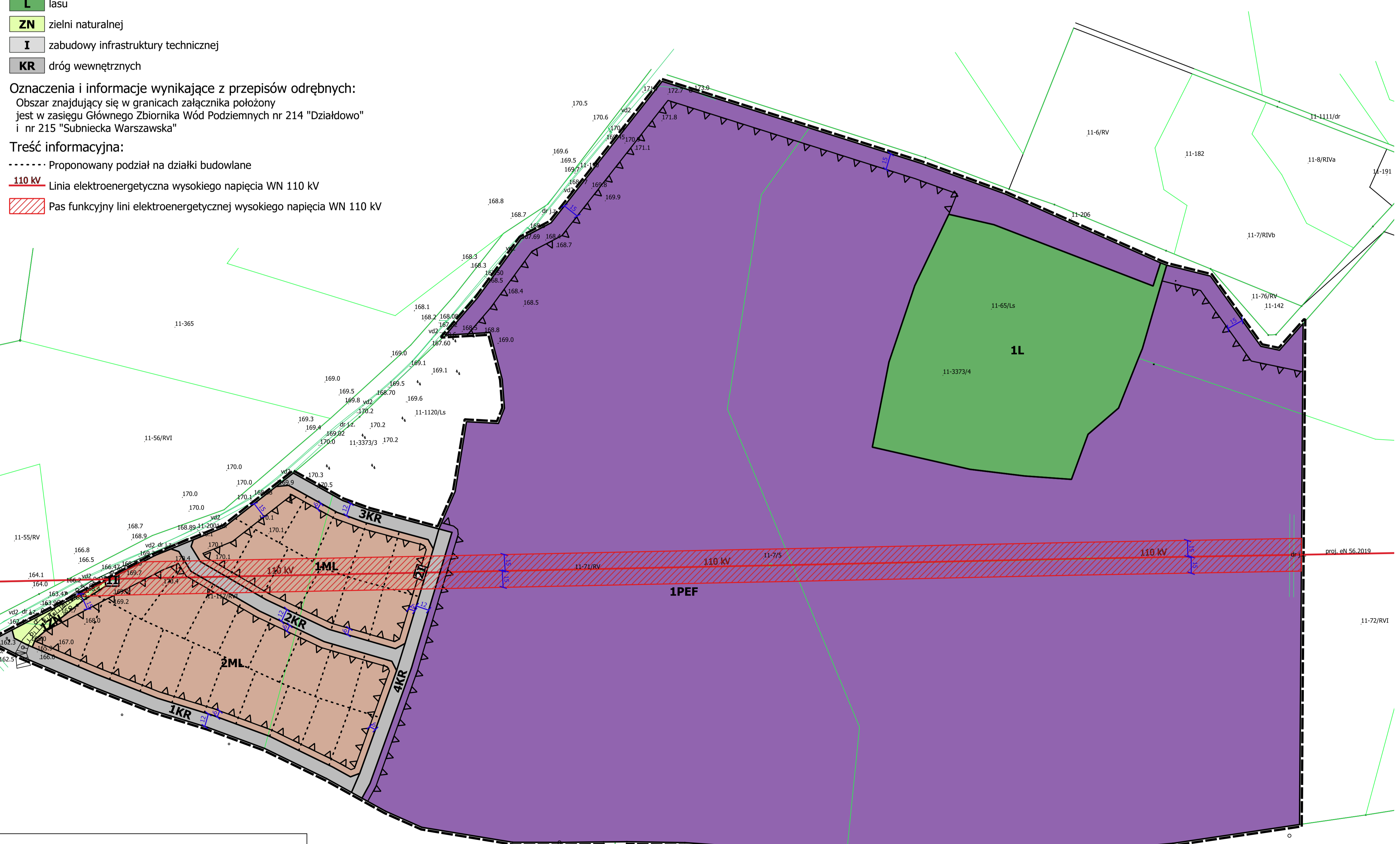
WYRYS ZE STUDIUM UWARUNKOWAŃ I KIERUNKÓW ZAGOSPODAROWANIA PRZESTRZENNEGO GMINY DZIAŁDOWO

GRANICA PLANU



Srodowisko przyrodnicze

- KOMPLEKSY TERENÓW Z PRZEWAĞĄ GŁĘBĄ I POCHODZENIĄ ORGANICZNEGO
- JZYTNI EKOLOGICZNE USTANOWIENIE
- PE - Grzybiny V**
- PROGNOSTYCZNE OBSZARY WYSTĘPOWANIA ZŁÓŻ SUROWCÓW MINERALNYCH
- PE - Grzybiny V**
- TERENY I OBSZARY UDOKUMENTOWANYCH ZŁÓŻ SUROWCÓW NATURALNYCH
- KOMPLEKSY LEŚNE W TYM LASY OCHRONNE I LASY O SZCZEGÓLNYCH WALORACH KRAJOBRAZOWYCH
- TERENY PROPONOWANE DO ZALESIENIA
- STREFA OCHRONY WJĘCIA WODY PITNEJ
- STREFA BEZPOŚREDNIEJ OCHRONY JEZIOR
- KORYTARZ EKOLOGICZNY DOLINY RZĘKI DZIAŁDOWEK
- OBSZAR CHRONIONEGO KRAJOBRAZU
- OBSZAR NATURA 2000
- OBSZAR ZAŁOŻONY POWODZIĄ
- OBSZARY PRZEDSIĘWZIĘĆ MELIORACYJNYCH
- GEOLOGICZNE LITWORY DARDZIO SIŁBO PRZEPUSZCZALNE, TORFY, MULKI, MARLE, KŁY, GŁINY ZWIĄZANE ORAZ LITWORY PRZEWAZNIE SŁABO PRZEPUSZCZALNE: MĄTY I PIASKI RZECZNE
- TEREN PROJEKTOWANEGO ZBIORNIKA REZERWACYJNEGO
- LINIE ELEKTROENERGETYCZNE WN 110 kV - STNIEJĄCE
- LINIA ELEKTROENERGETYCZNA WN 110 kV KABLOWA, PROJEKTOWANA
- TEREN SKŁADOWISKA ODPADÓW ZE STREFA OCHRONNĄ
- OBSZARY LOKALIZACJI URZĄDZEŃ WYTWARZAJĄCYCH ENERGIĘ Z ODBAWALNYCH ZRODŁÓW ENERGI WRAZ ZE STREFA OCHRONNĄ
- PLANOWANE LOTNISKO LOKALNE
- OBSZAR ZIEMNI POJEZDORNEJ



układ współrzędnych PL-2000 Strefa VII
źródło map zasadniczych: Powiatowy Ośrodek
Dokumentacji Geodezyjnej i Kartograficznej w Działdowie